

Délibération n°21.04

Effectif légal du conseil
communautaire :
60

Nombre de conseillers
en exercice :
60

Nombre de conseillers
présents ou représentés :
56

Nombre de votants :
56

Date de convocation :
02 novembre 2022

Date d'affichage de la liste des
délibérations :
16 novembre 2022

**Objet : Rapports sur le Prix et la
Qualité des Services publics
(RPQS) d'eau potable et
d'assainissement sur le territoire
de RLV – exercice 2021 :
RPQS de l'assainissement
collectif et de l'assainissement
non collectif du Syndicat
Intercommunal
d'Assainissement (SIA) de la
Morge et du Chambaron pour
l'exercice 2021**

L'AN deux mille vingt-deux, le mardi 08 novembre,
le conseil communautaire, convoqué le 02 novembre 2022
s'est réuni à Mozac, Salle l'Arlequin, à 18 heures 30 minutes,
sous la présidence de M Pierre PECOUL, Premier Vice-
Président.

PRESENTS

M AYRAL Jean-Paul, M BELDA José, Mme BERTHELEMY Hélène, M BIGAY
Bertrand, M BOISSET Jean-Pierre, M BOUCHET Boris, M BRAULT Charles,
Mme CACERES Marie, M CAZE Alain, M CHASSAGNE Eugène, M CHASSAING
Pierre, M DE ABREU Jérôme, Mme DE MARCHI Véronique, M DEAT Alain, M
DERSIGNY Eric, M DUBOIS Gérard, M DUCHÉ Dominique, Mme DUPONT
Laurence, M GAILLARD Philippe, M GAUTHIER Patrice, M GRENET Daniel,
M GRENET Roland, M HEBRARD Jean-Pierre, Mme HOARAU Catherine, M
IMBERT Didier, M JEAN Daniel, Mme LAFARGE Anne-Catherine, M MAGNET
Fabrice, M MAGNOUX André, M MARTINHO Corinne, M MELIS Christian, M
MESSEANT Jean-François, Mme NIORT Nathalie, M PECOUL Pierre, Mme
PERRETON Régine, M RAYMOND Vincent, M RAYNAUD Jean-Louis, M
REGNOUX Marc, M VERMOREL Pierrick, Mme VEYLAND Anne, M
VILLAFRANCA Grégory, **titulaires.**

Mme GRENIER Arlette, Mme PALASSE Brigitte, M ROULIN Franck,
suppléants.

ABSENTS EXCUSÉS :

Absents représentés ou suppléés :

- Mme ABELARD Nathalie a donné pouvoir à Mme CACERES Marie,
- M AGBESSI Eric a donné pouvoir à M VILLAFRANCA Grégory,
- M BONNICHON Frédéric a donné pouvoir à M MELIS Christian,
- M DESMARETS Pierre a donné pouvoir à M CHASSAING Pierre,
- Mme GRENET Michèle a donné pouvoir à M VERMOREL Pierrick,
- Mme MOURNIAC-GILORMINI Virginie a donné pouvoir à Mme VEYLAND
Anne,
- Mme PANIAGUA Murielle a donné pouvoir à M REGNOUX Marc,
- Mme PIRES-BEAUNE Christine a donné pouvoir à M BRAULT Charles,
- M ROUGEYRON Denis a donné pouvoir à Mme DE MARCHI Véronique,
- M THEVENOT Laurent a donné pouvoir à M DUPONT Laurence,
- Mme VAUGIEN Evelyne a donné pouvoir à M PECOUL Pierre,
- M WEINMEISTER Nicolas a donné pouvoir à Mme HOARAU Catherine,

- M BARBECOT Jacques, conseiller communautaire unique de Pulvérières,
remplacé par Mme GRENIER Arlette, conseillère communautaire
suppléante,
- M CHANSARD Gérard, conseiller communautaire unique de Charbonnière
les Varennes, remplacé par Mme PALASSE Brigitte, conseillère
communautaire suppléante,
- M MICHEL Didier, conseiller communautaire unique de Varennes sur
Morge, remplacé par M ROULIN Franck, conseiller communautaire
suppléant.

Absents :

- M BEAURE Nicolas,
- M CARTAILLER Philippe,
- M CHAUVIN Lionel,
- Mme ROUSSEL Sandrine.

< > < > < > < > < >

Secrétaire de Séance : Mr Jean-Pierre BOISSET

Rapport n°21.04 - Rapports sur le Prix et la Qualité des Services publics (RPQS) d'eau potable et d'assainissement sur le territoire de RLV – exercice 2021 :
RPQS de l'assainissement collectif et de l'assainissement non collectif du Syndicat Intercommunal d'Assainissement (SIA) de la Morge et du Chambaron pour l'exercice 2021

Vu la loi n°2015-991 du 7 août 2015 portant nouvelle Organisation Territoriale de la République (NOTRe),
Vu la loi n°2018-702 du 3 août 2018 relative à la mise en œuvre du transfert des compétences eau et assainissement aux communautés de communes dite « loi Ferrand »,
Vu le Code Général des Collectivités Territoriales et notamment les articles L.2224-5 et D.2224-3 relatifs aux modalités d'établissement et de transmission du Rapport Annuel sur le Prix et la Qualité du Service Public des services de l'eau potable, l'assainissement collectif et non collectif,
Vu les délibérations n° D2022/2009/05 et D2022/2009/06 du 7 septembre 2022 du SIA de la Morge et du Chambaron adoptant les RPQS de l'exercice 2021,
Vu l'avis favorable du conseil d'exploitation des régies Eau et Assainissement du 3 novembre 2022,

Considérant qu'en application du principe de représentation-substitution permettant à la Communauté d'agglomération de Riom Limagne et Volcans (RLV) de se substituer à ses communes membres au sein du SIA de la Morge et du Chambaron, syndicat préexistant au transfert de compétences :

- au titre de la compétence assainissement collectif pour les communes de Chambaron-sur-Morge, Châtel-Guyon (Secteur Des Grosliers), le Cheix-sur-Morge, les Martres-sur-Morge et Varennes-sur-Morge ;
- au titre de la compétence assainissement non collectif pour les communes de Chambaron-sur-Morge, Châtel-Guyon (Secteur Des Grosliers), le Cheix-sur-Morge, les Martres-sur-Morge et Varennes-sur-Morge ;

Le conseil communautaire, sur proposition du Vice-Président délégué à l'eau et l'assainissement, et à l'unanimité, décide :

- **De prendre acte des rapports annuels ci-annexés du Syndicat Intercommunal d'Assainissement de la Morge et du Chambaron sur le prix et la qualité du service public de l'assainissement collectif et de l'assainissement non collectif pour l'exercice 2021,**
- **De donner tout pouvoir à son Président pour assurer la bonne exécution de la présente délibération.**

Fait et délibéré en séance les mêmes jour, mois, an que dessus.

***Pour extrait conforme.
A Riom, le 09 novembre 2022***

Le Président

Frédéric BONNICHON



La présente délibération peut faire l'objet d'un recours contentieux auprès du Tribunal Administratif de Clermont-Ferrand dans un délai de deux mois à compter de sa notification ou de sa publication. Elle peut également faire l'objet d'un recours gracieux auprès de la Communauté d'Agglomération, étant précisé que celle-ci dispose alors d'un délai de deux mois pour répondre et qu'un silence de deux mois vaut décision implicite de rejet. La décision ainsi prise, qu'elle soit expresse ou implicite, pourra elle-même être déférée à ce même Tribunal Administratif dans un délai de deux mois. (Articles R.421-1 et suivants du Code de Justice Administrative et L.231-4 du Code des Relations entre le Public et l'Administration).

SIA de la Morge et du Chambaron

assainissement non collectif

Rapport annuel
sur le Prix et la Qualité du Service public de
l'assainissement non collectif

Exercice 2021

Rapport annuel relatif au prix et à la qualité du service public de l'assainissement collectif pour l'exercice présenté conformément à l'article L2224 - 5 du code général des collectivités territoriales et au décret du 2 mai 2007.
Les informations sur fond bleu sont obligatoires au titre du décret.

Tout renseignement concernant la réglementation en vigueur, la définition et le calcul des différents indicateurs peut être obtenu sur le site www.services.eaufrance.fr

Si les informations pré-remplies ne sont pas correctes, veuillez contacter votre DDT

Accusé de réception en préfecture
063-200070753-20221108-DELI20221108214-DE
Date de télétransmission : 17/11/2022
Date de réception préfecture : 17/11/2022

Table des matières

1. CARACTERISATION TECHNIQUE DU SERVICE	2
1.1. PRESENTATION DU TERRITOIRE DESSERVI.....	2
1.2. MODE DE GESTION DU SERVICE	2
1.3. ESTIMATION DE LA POPULATION DESSERVIE (D301.0).....	2
1.4. INDICE DE MISE EN ŒUVRE DE L'ASSAINISSEMENT NON COLLECTIF (D302.0).....	3
2. TARIFICATION DE L'ASSAINISSEMENT ET RECETTES DU SERVICE	4
2.1. MODALITES DE TARIFICATION	4
2.2. RECETTES	4
3. INDICATEURS DE PERFORMANCE.....	1
3.1. TAUX DE CONFORMITE DES DISPOSITIFS D'ASSAINISSEMENT NON COLLECTIF (P301.3)	6
4. FINANCEMENT DES INVESTISSEMENTS.....	7
4.1. MONTANTS FINANCIERS DES TRAVAUX REALISES	7
4.2. PRESENTATION DES PROJETS A L'ETUDE EN VUE D'AMELIORER LA QUALITE DU SERVICE A L'USAGER ET LES PERFORMANCES ENVIRONNEMENTALES DU SERVICE	7

1. Caractérisation technique du service

1.1. Présentation du territoire desservi

Le service est géré au niveau communal
 intercommunal

- Nom de la collectivité : SIA de la Morge et du Chambaron
- Nom de l'entité de gestion: assainissement non collectif
- Caractéristiques (commune, EPCI et type, etc.) : Syndicat Intercommunal à Vocations Multiples
- Compétences liée au service
 - Contrôle des installations Traitement des matières de vidanges
 - Entretien des installations Réhabilitation des installations Réalisation des installations
- Territoire desservi (communes adhérentes au service, secteurs et hameaux desservis, etc.) : Beauregard-Vendon, Chambaron sur Morge, Châtel-Guyon, Davayat, Gimeaux, Le Cheix, Martres-sur-Morge, Prompsat, Teilhède, Varennes-sur-Morge, Yssac-la-Tourette
- Existence d'une CCSPL Oui Non
- Existence d'un zonage Oui, date d'approbation : ...29/03/2010..... Non
- Existence d'un règlement de service Oui, date d'approbation : ...29/01/2002..... Non

1.2. Mode de gestion du service

Le service est exploité en **Délégation par SPL**

Nature du contrat :

- Nom du prestataire : SEMERAP
- Date de début de contrat :
- Date de fin de contrat initial :
- Date effective de fin de contrat (après avenant le cas échéant) : 28/02/2027
- Nombre d'avenants et nature des avenants :
- Nature exacte de la mission du prestataire : (cf. annexe)

1.3. Estimation de la population desservie (D301.0)

Est ici considérée comme un habitant desservi toute personne – y compris les résidents saisonniers – qui n'est pas desservie par un réseau d'assainissement collectif.

Le service public d'assainissement non collectif dessert **498** habitants, pour un nombre total d'habitants résidents sur le territoire du service de 7 863.

Accusé de réception en préfecture
063-200070753-20221108-DELI20221108214-DE
Date de télétransmission : 17/11/2022
Date de réception préfecture : 17/11/2022

Le taux de couverture de l'assainissement non collectif (population desservie rapporté à la population totale du territoire couvert par le service) est de 6,33 % au 31/12/2021. (7,13 % au 31/12/2020).

1.4. Indice de mise en œuvre de l'assainissement non collectif (D302.0)

Il s'agit d'un indicateur descriptif, qui permet d'apprécier l'étendue des prestations assurées par le service. Il se calcule en faisant la somme des points indiqués dans les tableaux A et B ci-dessous.

Attention : le tableau B n'est pris en compte que si le total obtenu pour le tableau A est égal à 100.

		Exercice 2020	Exercice 2021
A – Éléments obligatoires pour l'évaluation de la mise en œuvre du service			
20	Délimitation des zones d'assainissement non collectif par une délibération	Oui	Oui
20	Application d'un règlement du service approuvé par une délibération	Oui	Oui
30	Vérification de la conception et de l'exécution de toute installation réalisée ou réhabilitée depuis moins de 8 ans	Oui	Oui
30	Diagnostic de bon fonctionnement et d'entretien de toutes les autres installations	Oui	Oui
B – Éléments facultatifs pour l'évaluation de la mise en œuvre du service			
10	Le service assure à la demande du propriétaire l'entretien des installations	Oui	Oui
20	Le service assure sur demande du propriétaire la réalisation et la réhabilitation des installations	Non	Non
10	Le service assure le traitement des matières de vidange	Non	Oui

L'indice de mise en œuvre de l'assainissement non collectif du service pour l'année 2021 est de 120 (110 en 2020).

2. Tarification de l'assainissement et recettes du service

2.1. Modalités de tarification

La redevance d'assainissement non collectif comprend une part destinée à couvrir les compétences obligatoires du service (contrôle de la conception, de l'implantation, de la bonne exécution et du bon fonctionnement des installations) et, le cas échéant, une part destinée à couvrir les compétences qu'il peut exercer – s'il le souhaite – à la demande des propriétaires (entretien, réalisation ou réhabilitation des installations, traitement des matières de vidange) :

- la part représentative des compétences obligatoires est calculée en fonction de critères définis par décision de l'assemblée délibérante de la collectivité ; la tarification peut soit tenir compte notamment de la situation, de la nature et de l'importance des installations, soit être forfaitaire ou dépendre des volumes d'eau potable consommés ;
- la part représentative des prestations facultatives n'est due qu'en cas de recours au service par l'utilisateur ; la tarification doit impérativement tenir compte de la nature des prestations assurées.

Les tarifs applicables aux 01/01/2021 et 01/01/2022 sont les suivants :

Tarifs	Au 01/01/2021	Au 01/01/2022
Compétences obligatoires		
Tarif du contrôle des installations neuves en €	225	252,90
Tarif du contrôle des installations existantes en €	85	95,54
Tarifs des autres prestations aux abonnés en €	100	112,40
Compétences facultatives		

Les délibérations fixant les différents tarifs et prestations aux abonnés pour l'exercice sont les suivantes :

- Délibération du ___/___/___ effective à compter du ___/___/___ fixant ...
- Délibération du ___/___/___ effective à compter du ___/___/___ fixant ...
- Délibération du ___/___/___ effective à compter du ___/___/___ fixant ...

2.2. Recettes

	Exercice 2020			Exercice 2021		
	Collectivité	Déléataire (le cas échéant)	Total	Collectivité	Déléataire (le cas échéant)	Total
Facturation du service obligatoire en €			---			---
Facturation du service facultatif en €						
Autres prestations auprès des abonnés en €						
Contribution exceptionnelle du budget						

Accusé de réception en préfecture
063-200070753-20221108-DELI20221108214-DE
Date de télétransmission : 17/11/2022
Date de réception préfecture : 17/11/2022

général en €						
Autre en € :						

Accusé de réception en préfecture
063-200070753-20221108-DELI20221108214-DE
Date de télétransmission : 17/11/2022
Date de réception préfecture : 17/11/2022

3. Indicateurs de performance

3.1. Taux de conformité des dispositifs d'assainissement non collectif (P301.3)

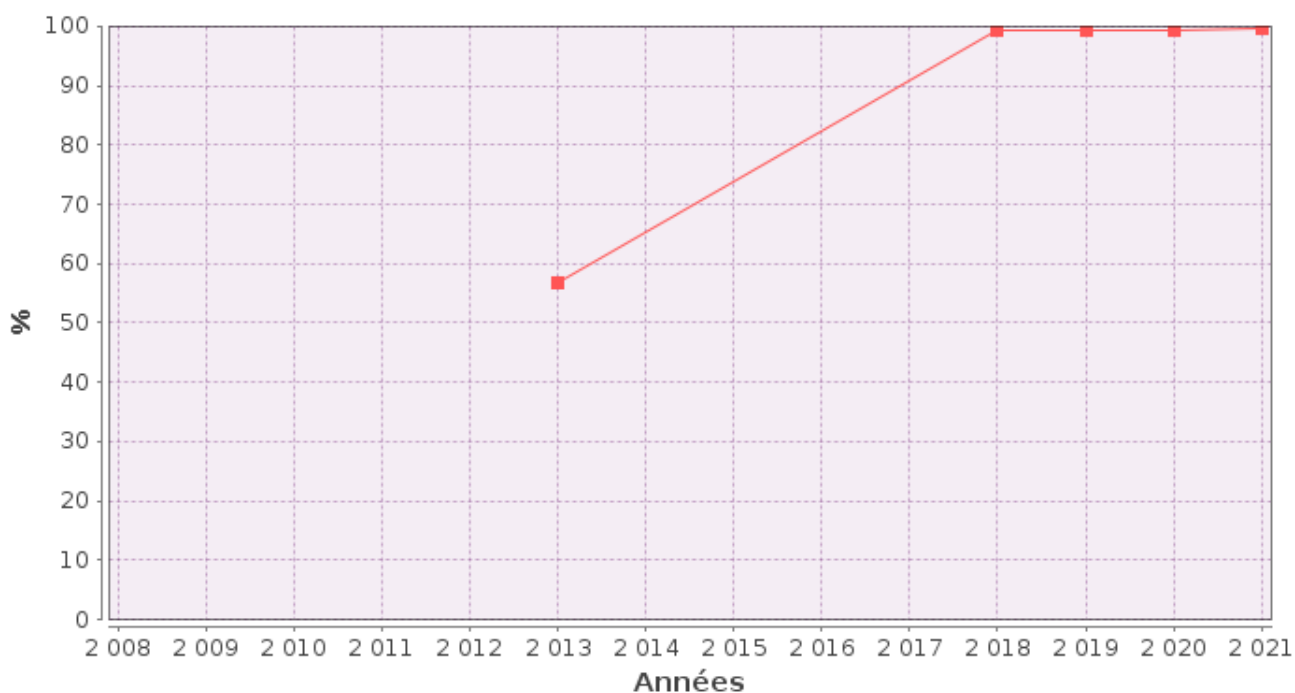
Cet indicateur a vocation à évaluer la protection du milieu naturel découlant de la maîtrise des pollutions domestiques. Pour ce faire, il mesure le niveau de conformité de l'ensemble des installations d'assainissement non collectif sur le périmètre du service, en établissant un ratio entre :

- d'une part le nombre d'installations contrôlées jugées conformes ou ayant fait l'objet d'une mise en conformité connue et validée par le service **depuis la création du service jusqu'au 31/12/N**,
- d'autre part le nombre total d'installations contrôlées **depuis la création du service jusqu'au 31/12/N**.

Attention : cet indice ne doit être calculé que si l'indice de mise en œuvre de l'assainissement non collectif est au moins égal à 100.

$$\text{Taux de conformité des dispositifs d'assainissement non collectif} = \frac{\text{Nombre d'installations contrôlées jugées conformes ou ayant fait l'objet d'une mise en conformité} + \text{Autres installations contrôlées ne présentant pas de dangers pour la santé des personnes ou de risques avérés de pollution de l'environnement}}{\text{Nombre total d'installations contrôlées depuis la création du service}} * 100$$

	Exercice 2020	Exercice 2021
Nombre d'installations contrôlées conformes ou mises en conformité	106	113
Nombre d'installations contrôlées depuis la création du service	178	185
Autres installations contrôlées ne présentant pas de dangers pour la santé des personnes ou de risques avérés de pollution de l'environnement	71	71
Taux de conformité en %	99,4	99,5



■ P301.3 Conformité des dispositifs d'assainissement non collectif

Accusé de réception en préfecture
063-200070753-20221108-DELI20221108214-DE
Date de télétransmission : 17/11/2022
Date de réception préfecture : 17/11/2022

4. Financement des investissements

4.1. Montants financiers des travaux réalisés

Le montant total des travaux réalisés durant l'exercice budgétaire 2021 est de €.

4.2. Présentation des projets à l'étude en vue d'améliorer la qualité du service à l'utilisateur et les performances environnementales du service

Projets à l'étude	Montants prévisionnels des travaux en €

SIA de la Morge et du Chambaron

assainissement collectif

Rapport annuel sur le Prix et la Qualité du Service public de l'assainissement collectif

Exercice 2021

Rapport annuel relatif au prix et à la qualité du service public de l'assainissement collectif pour l'exercice présenté conformément à l'article L2224 - 5 du code général des collectivités territoriales et au décret du 2 mai 2007.

Les informations sur fond bleu sont obligatoires au titre du décret.

Tout renseignement concernant la réglementation en vigueur, la définition et le calcul des différents indicateurs peut être obtenu sur le site www.services.eaufrance.fr, rubrique « l'Observatoire »

Si les informations pré-remplies ne sont pas correctes, veuillez contacter votre DDT

Table des matières

1.	Caractérisation technique du service	4
1.1.	Présentation du territoire desservi.....	4
1.2.	Mode de gestion du service	4
1.3.	Estimation de la population desservie (D201.0).....	5
1.4.	Nombre d'abonnés	5
1.5.	Volumes facturés	7
1.6.	Détail des imports et exports d'effluents	7
1.7.	Autorisations de déversements d'effluents industriels (D.202.0)	8
1.8.	Linéaire de réseaux de collecte (hors branchements) et/ou transfert.....	8
1.9.	Ouvrages d'épuration des eaux usées.....	9
1.10.	Quantités de boues issues des ouvrages d'épuration (D203.0).....	12
1.10.1.	Quantités de boues produites par les ouvrages d'épuration	12
1.10.2.	Quantités de boues évacuées des ouvrages d'épuration.....	12
2.	Tarifification de l'assainissement et recettes du service	13
2.1.	Modalités de tarification	13
2.2.	Facture d'assainissement type (D204.0).....	15
2.3.	Recettes.....	17
3.	Indicateurs de performance	18
3.1.	Taux de desserte par le réseau d'assainissement collectif (P201.1)	18
3.2.	Indice de connaissance et de gestion patrimoniale des réseaux	18
3.3.	Conformité de la collecte des effluents (P203.3).....	20
3.4.	Conformité des équipements des stations de traitement des eaux usées (P204.3)	20
3.5.	Conformité de la performance des ouvrages d'épuration (P205.3).....	21
3.6.	Taux de boues évacuées selon les filières conformes à la réglementation (P206.3).....	21
3.7.	Taux de débordement des effluents dans les locaux des usagers (P251.1) Erreur ! Signet non défini.	
3.8.	Points noirs du réseau de collecte (P252.2)	Erreur ! Signet non défini.
3.9.	Taux moyen de renouvellement des réseaux de collecte (P253.2) ..	Erreur ! Signet non défini.
3.10.	Conformité des performances des équipements d'épuration (P254.3) Erreur ! Signet non défini.	
3.11.	Indice de connaissance des rejets au milieu naturel (P255.3).....	Erreur ! Signet non défini.
3.12.	Durée d'extinction de la dette de la collectivité (P256.2)	Erreur ! Signet non défini.
3.13.	Taux d'impayés sur les factures de l'année précédente (P257.0)	Erreur ! Signet non défini.
3.14.	Taux de réclamations (P258.1)	Erreur ! Signet non défini.
4.	Financement des investissements.....	24
4.1.	Montants financiers.....	24
4.2.	Etat de la dette du service	24
4.3.	Amortissements	24
4.4.	Présentation des projets à l'étude en vue d'améliorer la qualité du service à l'utilisateur et les performances environnementales du service et montants prévisionnels des travaux	24
4.5.	Présentation des programmes pluriannuels de travaux adoptés par l'assemblée délibérante au cours du dernier exercice	24
5.	Actions de solidarité et de coopération décentralisée dans le domaine de l'eau.....	25
5.1.	Abandons de créance ou versements à un fonds de solidarité (P207.0)	25
5.2.	Opérations de coopération décentralisée (cf. L 1115-1-1 du CGCT)	25
6.	Tableau récapitulatif des indicateurs	26

1. Caractérisation technique du service

1.1. *Présentation du territoire desservi*



Le service est géré au niveau communal
 intercommunal

- Nom de la collectivité : SIA de la Morge et du Chambaron
- Nom de l'entité de gestion: assainissement collectif
- Caractéristiques (commune, EPCI et type, etc.) : Syndicat Intercommunal à Vocations Multiples
- Compétences liées au service :

	Oui	Non
Collecte	<input checked="" type="checkbox"/>	<input type="checkbox"/>
Transport	<input checked="" type="checkbox"/>	<input type="checkbox"/>
Dépollution	<input checked="" type="checkbox"/>	<input type="checkbox"/>
Contrôle de raccordement	<input type="checkbox"/>	<input type="checkbox"/>
Elimination des boues produites	<input type="checkbox"/>	<input type="checkbox"/>
Et à la demande des propriétaires :		
Les travaux de mise en conformité de la partie privative du branchement	<input type="checkbox"/>	<input type="checkbox"/>
Les travaux de suppression ou d'obturation des fosses	<input type="checkbox"/>	<input type="checkbox"/>

- Territoire desservi (communes adhérentes au service, secteurs et hameaux desservis, etc.) : Artonne, Beauregard-Vendon, Chambaron sur Morge, Châtel-Guyon, Davayat, Gimeaux, Le Cheix, Martres-sur-Morge, Prompsat, Saint-Myon, Teilhède, Varennes-sur-Morge, Yssac-la-Tourette
- Existence d'une CCSPL Oui Non
- Existence d'un zonage oui, date d'approbation* : 29/03/2010..... Non
- Existence d'un règlement de service Oui, date d'approbation* : 20/12/2018.. Non

1.2. *Mode de gestion du service*



Le service est exploité en **Délégation par SPL**

* Approbation en assemblée délibérante
Date de réception en préfecture :
063-200070753-20221108-DELI20221108214-DE
Date de télétransmission : 17/11/2022
Date de réception préfecture : 17/11/2022

Nature du contrat :

- Nom du prestataire : SEMERAP
- Date de début de contrat : 01/01/2019
- Date de fin de contrat initial :
- Date effective de fin de contrat (après avenant le cas échéant) : 31/12/2036
- Nombre d'avenants et nature des avenants : 4
- Nature exacte de la mission du prestataire : (cf. annexe)

1.3. Estimation de la population desservie (D201.0)



Est ici considérée comme un habitant desservi toute personne – y compris les résidents saisonniers – domiciliée dans une zone où il existe à proximité une antenne du réseau public d'assainissement collectif sur laquelle elle est ou peut être raccordée.

Le service public d'assainissement collectif dessert 9 000 habitants au 31/12/2021 (8 500 au 31/12/2020).

1.4. Nombre d'abonnés



Les abonnés domestiques et assimilés sont ceux redevables à l'Agence de l'eau au titre de la pollution de l'eau d'origine domestique en application de l'article L213-10-3 du Code de l'environnement.

Le service public d'assainissement collectif dessert 4 231 abonnés au 31/12/2021 (4 158 au 31/12/2020).

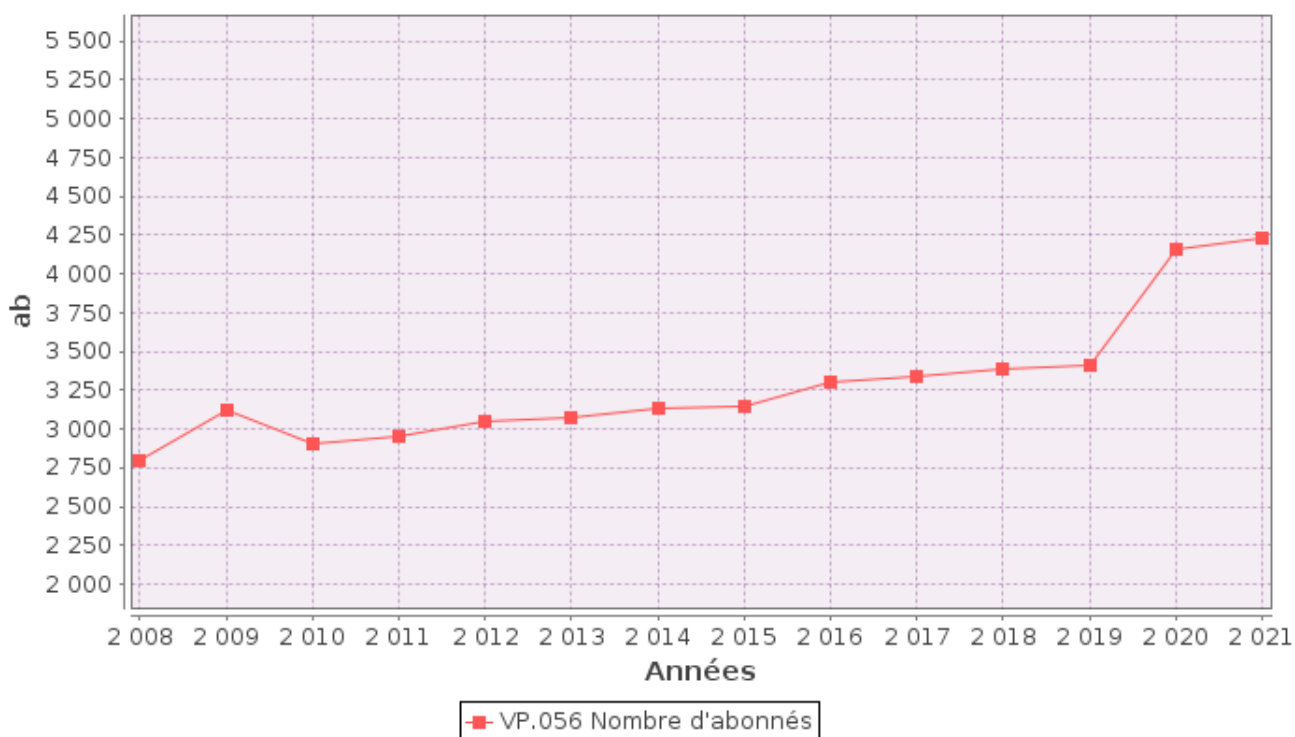
La répartition des abonnés par commune est la suivante

Commune	Nombre total d'abonnés 31/12/2020	Nombre d'abonnés domestiques au 31/12/2021	Nombre d'abonnés non domestiques au 31/12/2021	Nombre total d'abonnés au 31/12/2021	Variation en %
Artonne					
Beauregard-Vendon					
Chambaron sur Morge					
Châtel-Guyon					
Davayat					
Gimeaux					
Le Cheix					
Martres-sur-Morge					
Prompsat					
Saint-Myon					
Teilhède					
Varennnes-sur-Morge					
Yssac-la-Tourette					
Total	4 158			4 231	1,8%

Nombre d'abonnés potentiels déterminé à partir du document de zonage d'assainissement : 5 000.

La densité linéaire d'abonnés (nombre d'abonnés par km de réseau hors branchement est de 36,92 abonnés/km) au 31/12/2021. (35,65 abonnés/km au 31/12/2020).

Le nombre d'habitants par abonné (population desservie rapportée au nombre d'abonné) est de 2,13 habitants/abonné au 31/12/2021. (2,04 habitants/abonné au 31/12/2020).



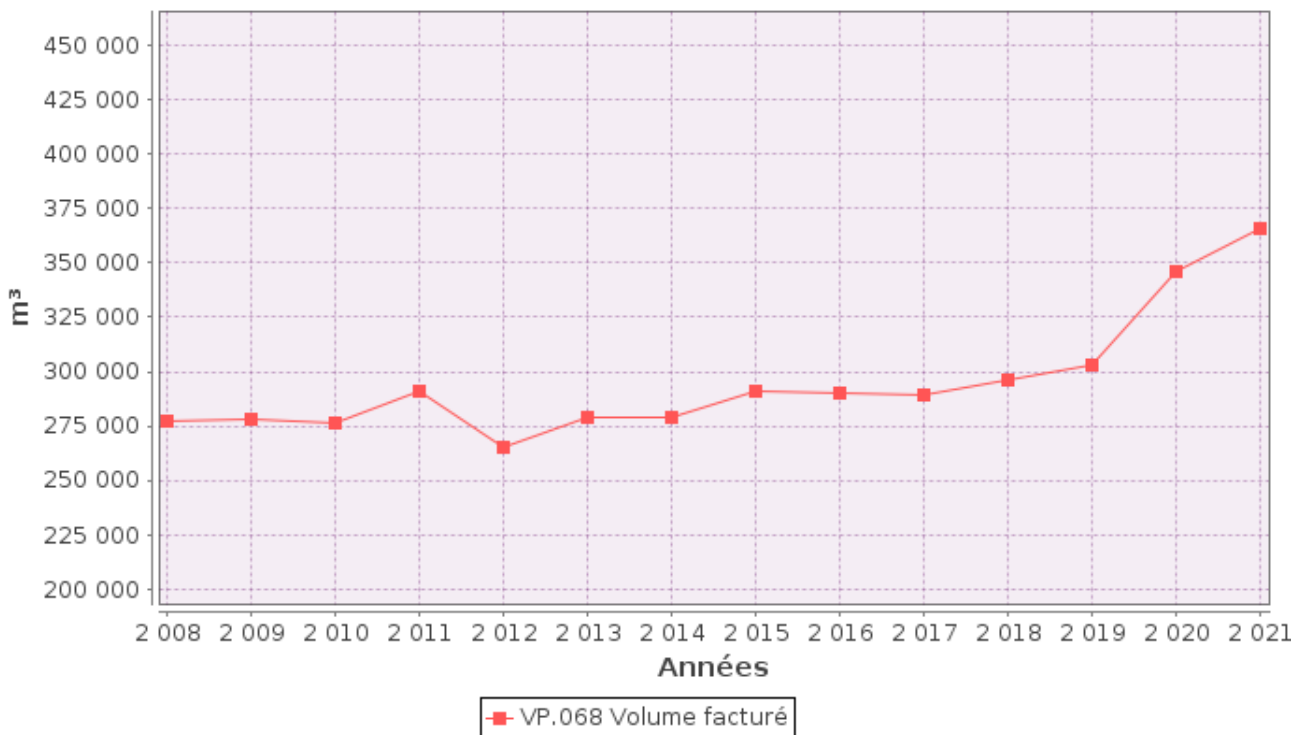
Accusé de réception en préfecture
063-200070753-20221108-DELI20221108214-DE
Date de télétransmission : 17/11/2022
Date de réception préfecture : 17/11/2022

1.5. Volumes facturés



	Volumes facturés durant l'exercice 2020 en m ³	Volumes facturés durant l'exercice 2021 en m ³	Variation en %
Abonnés domestiques ⁽¹⁾		365 735	
Abonnés non domestiques			
Total des volumes facturés aux abonnés	345 610		5,8%

(1) Les abonnés domestiques et assimilés sont ceux redevables à l'Agence de l'eau au titre de la pollution de l'eau d'origine domestique en application de l'article L213-10-3 du Code de l'environnement.



1.6. Détail des imports et exports d'effluents



Accusé de réception en préfecture
063-200070753-20221108-DELI20221108214-DE
Date de télétransmission : 17/11/2022
Date de réception préfecture : 17/11/2022

1.7. Autorisations de déversements d'effluents industriels (D.202.0)



Le nombre d'arrêtés autorisant le déversement d'eaux usées non-domestiques signés par la collectivité responsable du service de collecte des eaux usées en application et conformément aux dispositions de l'article L1331-10 du Code de la santé publique est de 1 au 31/12/2021 (1 au 31/12/2020).

1.8. Linéaire de réseaux de collecte (hors branchements) et/ou transfert



Le réseau de collecte et/ou transfert du service public d'assainissement collectif est constitué de :

- 39,2 km de réseau unitaire hors branchements,
- 75,41 km de réseau séparatif d'eaux usées hors branchements (Commentaire: Linéaires de réseaux de refoulement non compris (6.973 km)),

soit un linéaire de collecte total de 114,61 km (116,65 km au 31/12/2020).

ouvrages permettent la maîtrise des déversements d'effluents au milieu naturel par temps de pluie.

Type d'équipement (cf. annexe)	Localisation	Volume éventuel de stockage

1.9. Ouvrages d'épuration des eaux usées



Le service gère 3 Stations de Traitement des Eaux Usées (STEU) qui assurent le traitement des eaux usées.

STEU N°1 : Station d'épuration de Glénat et Bicon

Code Sandre de la station : 0463012S0001

Caractéristiques générales											
Filière de traitement (cf. annexe)			Lit bactérien								
Date de mise en service			01/01/1999								
Commune d'implantation			Artonne (63012)								
Lieu-dit											
Capacité nominale STEU en EH ⁽¹⁾			250								
Nombre d'abonnés raccordés											
Nombre d'habitants raccordés											
Débit de référence journalier admissible en m ³ /j											
Prescriptions de rejet											
Soumise à			<input type="checkbox"/> Autorisation en date du ... <input type="checkbox"/> Déclaration en date du ...								
Milieu récepteur du rejet			Type de milieu récepteur			Eau douce de surface					
			Nom du milieu récepteur			fossé sur 500m, Grande Rase puis La Morge					
Polluant autorisé		Concentration au point de rejet (mg/l)				et / ou				Rendement (%)	
DBO ₅						<input type="checkbox"/> et		<input type="checkbox"/> ou			
DCO						<input type="checkbox"/> et		<input type="checkbox"/> ou			
MES						<input type="checkbox"/> et		<input type="checkbox"/> ou			
NGL						<input type="checkbox"/> et		<input type="checkbox"/> ou			
NTK						<input type="checkbox"/> et		<input type="checkbox"/> ou			
pH						<input type="checkbox"/> et		<input type="checkbox"/> ou			
NH ₄ ⁺						<input type="checkbox"/> et		<input type="checkbox"/> ou			
Pt						<input type="checkbox"/> et		<input type="checkbox"/> ou			
Charges rejetées par l'ouvrage											
Date du bilan 24h	Conformité (Oui/Non)	Conformité du rejet en concentration et/ou en rendement selon arrêté									
		DBO ₅		DCO		MES		NGL		Pt	
		Conc mg/l	Rend %	Conc mg/l	Rend %	Conc mg/l	Rend %	Conc mg/l	Rend %	Conc mg/l	Rend %

Accusé de réception en préfecture
 063-200070753-20221108-DELI20221108214-DE
 Date de télétransmission : 17/11/2022
 Date de réception préfecture : 17/11/2022

STEU N°2 : Station d'épuration de Parret
Code Sandre de la station : 0463379S0002

Caractéristiques générales											
Filière de traitement (cf. annexe)				Lagunage naturel							
Date de mise en service				01/06/2006							
Commune d'implantation				Saint-Myon (63379)							
Lieu-dit											
Capacité nominale STEU en EH ⁽¹⁾				217							
Nombre d'abonnés raccordés											
Nombre d'habitants raccordés											
Débit de référence journalier admissible en m ³ /j											
Prescriptions de rejet											
Soumise à		<input type="checkbox"/> Autorisation en date du ... <input type="checkbox"/> Déclaration en date du ...									
Milieu récepteur du rejet		Type de milieu récepteur		Eau douce de surface							
		Nom du milieu récepteur		_____							
Polluant autorisé		Concentration au point de rejet (mg/l)				et / ou		Rendement (%)			
DBO ₅						<input type="checkbox"/> et <input type="checkbox"/> ou					
DCO						<input type="checkbox"/> et <input type="checkbox"/> ou					
MES						<input type="checkbox"/> et <input type="checkbox"/> ou					
NGL						<input type="checkbox"/> et <input type="checkbox"/> ou					
NTK						<input type="checkbox"/> et <input type="checkbox"/> ou					
pH						<input type="checkbox"/> et <input type="checkbox"/> ou					
NH ₄ ⁺						<input type="checkbox"/> et <input type="checkbox"/> ou					
Pt						<input type="checkbox"/> et <input type="checkbox"/> ou					
Charges rejetées par l'ouvrage											
Date du bilan 24h	Conformité (Oui/Non)	Conformité du rejet en concentration et/ou en rendement selon arrêté									
		DBO ₅		DCO		MES		NGL		Pt	
		Conc mg/l	Rend %	Conc mg/l	Rend %	Conc mg/l	Rend %	Conc mg/l	Rend %	Conc mg/l	Rend %

Accusé de réception en préfecture
063-200070753-20221108-DELI20221108214-DE
Date de télétransmission : 17/11/2022
Date de réception préfecture : 17/11/2022

STEU N°3 : Station d'épuration les Epines - SIAMC 2018
Code Sandre de la station : 0463215S0002

Caractéristiques générales											
Filière de traitement (cf. annexe)		_____									
Date de mise en service		_____									
Commune d'implantation		Martres-sur-Morge (63215)									
Lieu-dit											
Capacité nominale STEU en EH ⁽¹⁾		16500									
Nombre d'abonnés raccordés											
Nombre d'habitants raccordés											
Débit de référence journalier admissible en m ³ /j											
Prescriptions de rejet											
Soumise à		<input type="checkbox"/> Autorisation en date du ... <input type="checkbox"/> Déclaration en date du ...									
Milieu récepteur du rejet		Type de milieu récepteur _____ Nom du milieu récepteur _____									
Polluant autorisé	Concentration au point de rejet (mg/l)	et / ou				Rendement (%)					
DBO ₅		<input type="checkbox"/>	et	<input type="checkbox"/>	ou						
DCO		<input type="checkbox"/>	et	<input type="checkbox"/>	ou						
MES		<input type="checkbox"/>	et	<input type="checkbox"/>	ou						
NGL		<input type="checkbox"/>	et	<input type="checkbox"/>	ou						
NTK		<input type="checkbox"/>	et	<input type="checkbox"/>	ou						
pH		<input type="checkbox"/>	et	<input type="checkbox"/>	ou						
NH ₄ ⁺		<input type="checkbox"/>	et	<input type="checkbox"/>	ou						
Pt		<input type="checkbox"/>	et	<input type="checkbox"/>	ou						
Charges rejetées par l'ouvrage											
Date du bilan 24h	Conformité (Oui/Non)	Conformité du rejet en concentration et/ou en rendement selon arrêté									
		DBO ₅		DCO		MES		NGL		Pt	
		Conc mg/l	Rend %	Conc mg/l	Rend %	Conc mg/l	Rend %	Conc mg/l	Rend %	Conc mg/l	Rend %

1.10. Quantités de boues issues des ouvrages d'épuration (D203.0)

1.10.1. Quantités de boues produites par les ouvrages d'épuration



Boues produites entre le 1 ^{er} janvier et le 31 décembre	Exercice 2020 en tMS	Exercice 2021 en tMS
Station d'épuration de St Myon (Code Sandre : 0463379S0001)	4,3	
Station d'épuration de Glénat et Bicon (Code Sandre : 0463012S0001)		0,09
Station d'épuration de Parret (Code Sandre : 0463379S0002)		
Station d'épuration les Epines - SIAMC 2018 (Code Sandre : 0463215S0002)	68,5	
Total des boues produites		

1.10.2. Quantités de boues évacuées des ouvrages d'épuration



Boues évacuées entre le 1 ^{er} janvier et le 31 décembre	Exercice 2020 en tMS	Exercice 2021 en tMS
Station d'épuration de St Myon (Code Sandre : 0463379S0001)	4,3	0
Station d'épuration de Glénat et Bicon (Code Sandre : 0463012S0001)	0	0,09
Station d'épuration de Parret (Code Sandre : 0463379S0002)	0	0
Station d'épuration les Epines - SIAMC 2018 (Code Sandre : 0463215S0002)	68,5	108,54
Total des boues évacuées	72,8	108,6

2. Tarification de l'assainissement et recettes du service

2.1. Modalités de tarification



La facture d'assainissement collectif comporte une part proportionnelle à la consommation de l'abonné, et peut également inclure une part indépendante de la consommation, dite part fixe (abonnement, etc.).

Les tarifs applicables aux 01/01/2021 et 01/01/2022 sont les suivants :

	Au 01/01/2021	Au 01/01/2022
Frais d'accès au service:		
Participation pour l'Assainissement Collectif (PAC) ⁽¹⁾		
Participation aux frais de branchement		

⁽¹⁾ Cette participation, créée par l'article 30 de la loi de finances rectificative pour 2012 n° 2012-354 du 14 mars 2012, correspond à l'ancienne Participation pour le Raccordement au Réseau d'Assainissement (PRRA), initialement Participation pour Raccordement à l'Égout (PRE)

Tarifs		Au 01/01/2021	Au 01/01/2022
Part de la collectivité			
Part fixe (€ HT/an)			
	Abonnement ⁽¹⁾	31 €	31 €
Part proportionnelle (€ HT/m ³)			
	Prix au m ³	1,39 €/m ³	1,39 €/m ³
Autre :		___ €	___ €
Part du délégataire			
Part fixe (€ HT/an)			
	Abonnement ⁽¹⁾	20 €	20 €
Part proportionnelle (€ HT/m ³)			
	Prix au m ³	1,0364 €/m ³	0,9799 €/m ³
Taxes et redevances			
Taxes			
	Taux de TVA ⁽²⁾	10 %	10 %
Redevances			
	Modernisation des réseaux de collecte (Agence de l'Eau)	0,15 €/m ³	0,16 €/m ³
	VNF rejet :	___ €/m ³	___ €/m ³
	Autre : _____	___ €/m ³	___ €/m ³

⁽¹⁾ Cet abonnement est celui pris en compte dans la facture 120 m³.

⁽²⁾ L'assujettissement à la TVA est volontaire pour les services en régie et obligatoire en cas de délégation de service public.

Les délibérations fixant les différents tarifs et prestations aux abonnés pour l'exercice sont les suivantes :

- Délibération du 23/02/2022 effective à compter du 01/01/2022 fixant les tarifs du service d'assainissement collectif.
- Délibération du ___/___/___ effective à compter du ___/___/___ fixant les frais d'accès au service.
- Délibération du ___/___/___ effective à compter du ___/___/___ fixant la Participation pour le Raccordement au Réseau d'Assainissement.
- Délibération du ___/___/___ effective à compter du ___/___/___ fixant la participation aux frais de branchement.

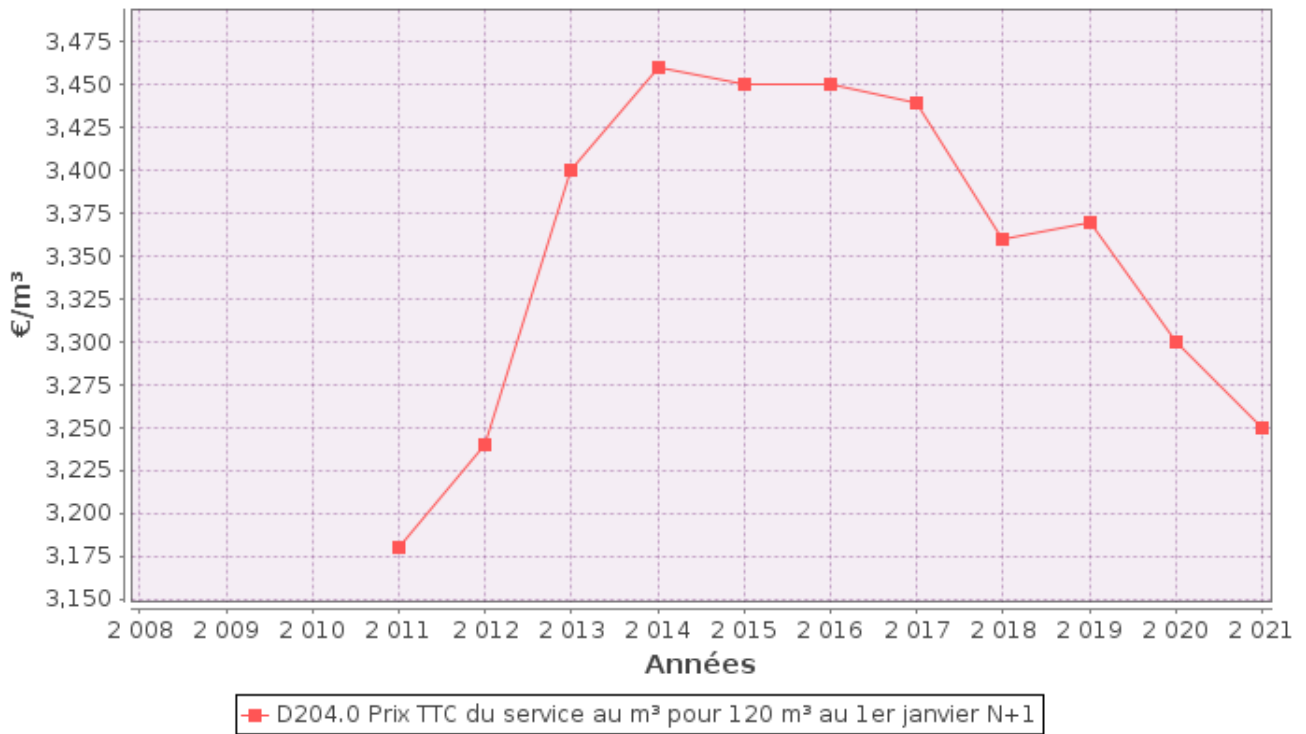


2.2. Facture d'assainissement type (D204.0)

Les tarifs applicables au 01/01/2021 et au 01/01/2022 pour une consommation d'un ménage de référence selon l'INSEE (120 m³/an) sont :

Facture type	Au 01/01/2021 en €	Au 01/01/2022 en €	Variation en %
Part de la collectivité			
Part fixe annuelle	31,00	31,00	0%
Part proportionnelle	166,80	166,80	0%
Montant HT de la facture de 120 m ³ revenant à la collectivité	197,80	197,80	0%
Part du délégataire (en cas de délégation de service public)			
Part fixe annuelle	20,00	20,00	0%
Part proportionnelle	124,37	117,59	-5,5%
Montant HT de la facture de 120 m ³ revenant au délégataire	144,37	137,59	-4,7%
Taxes et redevances			
Redevance de modernisation des réseaux de collecte (Agence de l'Eau)	18,00	19,20	6,7%
VNF Rejet :	—	—	—%
Autre : _____	—	—	—%
TVA	36,02	35,46	-1,6%
Montant des taxes et redevances pour 120 m ³	54,02	54,66	1,2%
Total	396,19	390,05	-1,6%
Prix TTC au m³	3,30	3,25	-1,5%

ATTENTION : si la production et/ou le transport sont effectués par un autre service et sont facturés directement à l'abonné, il convient de rajouter ces tarifs dans le tableau précédent.



Dans le cas d'un EPCI, le tarif pour chaque commune est :

Commune	Prix au 01/01/2021 en €/m³	Prix au 01/01/2022 en €/m³
Artonne		
Beauregard-Vendon		
Chambaron sur Morge		
Châtel-Guyon		
Davayat		
Gimeaux		
Le Cheix		
Martres-sur-Morge		
Prompsat		
Saint-Myon		
Teilhède		
Varennes-sur-Morge		
Yssac-la-Tourette		

La facturation est effectuée avec une fréquence :

- annuelle
- semestrielle
- trimestrielle
- quadrimestrielle

Pour chaque élément du prix ayant évolué depuis l'exercice précédent, les éléments explicatifs (financement de travaux, remboursement de dettes, augmentation du coût des fournitures, etc.) sont les suivants :

Accusé de réception en préfecture
063-200070753-20221108-DELI20221108214-DE
Date de télétransmission : 17/11/2022
Date de réception préfecture : 17/11/2022

2.3. Recettes



Recettes de la collectivité :

Type de recette	Exercice 2020 en €	Exercice 2021 en €	Variation en %
Redevance eaux usées usage domestique			
<i>dont abonnements</i>			
Redevance eaux usées usage non domestique			
<i>dont abonnements</i>			
Recette pour boues et effluents importés			
Régularisations (+/-)			
Total recettes de facturation			
Recettes de raccordement			
Prime de l'Agence de l'Eau			
Contribution au titre des eaux pluviales			
Recettes liées aux travaux			
Contribution exceptionnelle du budget général			
Autres recettes (préciser)			
Total autres recettes			
Total des recettes			

Recettes de l'exploitant (si contrat de délégation) :

Type de recette	Exercice 2020 en €	Exercice 2021 en €	Variation en %
Redevance eaux usées usage domestique			
<i>dont abonnements</i>			
Redevance eaux usées usage non domestique			
<i>dont abonnements</i>			
Recette pour boues et effluents importés			
Régularisations des ventes d'eau (+/-)			
Total recettes de facturation			
Recettes liées aux travaux			
Produits accessoires			
Total autres recettes			
Total des recettes			

Recettes globales : Total des recettes de vente d'eau au 31/12/2021 : 1 359 762 € (1 117 980 au 31/12/2020).

3. Indicateurs de performance

3.1. Taux de desserte par le réseau d'assainissement collectif (P201.1)



Cet indicateur est le ratio entre le nombre d'abonnés desservis par le réseau d'assainissement collectif et le nombre d'abonnés potentiels déterminé à partir du document de zonage d'assainissement.

$$\text{taux de desserte par les réseaux d'eaux usées} = \frac{\text{nombre d'abonnés desservis}}{\text{nombre d'abonnés potentiels}} * 100$$

Pour l'exercice 2021, le taux de desserte par les réseaux d'eaux usées est de 84,62% des 5 000 abonnés potentiels (83,16% pour 2020).

3.2. Indice de connaissance et de gestion patrimoniale des réseaux (P202.2B)



L'indice de connaissance et de gestion patrimoniale des réseaux de collecte des eaux usées a évolué en 2013 (indice modifié par l'arrêté du 2 décembre 2013). De nouvelles modalités de calcul ayant été définies, les valeurs d'indice affichées à partir de l'exercice 2013 ne doivent pas être comparées à celles des exercices précédents.

L'obtention de 40 points pour les parties A et B ci-dessous est nécessaire pour considérer que le service dispose du descriptif détaillé des ouvrages de collecte et de transport des eaux usées mentionné à l'article D 2224-5-1 du code général des collectivités territoriales.

La valeur de cet indice varie entre 0 et 120 (ou 0 et 100 pour les services n'ayant pas la mission de distribution).

La valeur de l'indice est obtenue en faisant la somme des points indiqués dans les parties A, B et C décrites ci-dessous et avec les conditions suivantes :

- Les 30 points d'inventaire des réseaux (partie B) ne sont comptabilisés que si les 15 points des plans de réseaux (partie A) sont acquis.
- Les 75 points des autres éléments de connaissance et de gestion des réseaux (partie C) ne sont comptabilisés que si au moins 40 des 45 points de l'ensemble plans des réseaux et inventaire des réseaux (parties A + B) sont acquis.

	nombre de points	Valeur	points potentiels
PARTIE A : PLAN DES RESEAUX (15 points)			
VP.250 - Existence d'un plan de réseaux mentionnant la localisation des ouvrages annexes (relèvement, refoulement, déversoirs d'orage, ...) et les points d'autosurveillance du réseau	oui : 10 points non : 0 point	Oui	10
VP.251 - Existence et mise en œuvre d'une procédure de mise à jour, au moins chaque année, du plan des réseaux pour les extensions, réhabilitations et renouvellements de réseaux (en l'absence de travaux, la mise à jour est considérée comme effectuée)	oui : 5 points non : 0 point	Oui	5
PARTIE B : INVENTAIRE DES RESEAUX (30 points qui ne sont décomptés que si la totalité des points a été obtenue pour la partie A)			
VP.252 - Existence d'un inventaire des réseaux avec mention, pour tous les tronçons représentés sur le plan, du linéaire, de la catégorie de l'ouvrage et de la précision des informations cartographiques	0 à 15 points sous conditions ⁽¹⁾	Oui	10
VP.254 - Procédure de mise à jour des plans intégrant la mise à jour de l'inventaire des réseaux		Oui	
VP.253 - Pourcentage du linéaire de réseau pour lequel l'inventaire des réseaux mentionne les matériaux et diamètres		53,29%	
VP.255 - Pourcentage du linéaire de réseau pour lequel l'inventaire des réseaux mentionne la date ou la période de pose	0 à 15 points sous conditions ⁽²⁾	98,36%	15
PARTIE C : AUTRES ELEMENTS DE CONNAISSANCE ET DE GESTION DES RESEAUX (75 points qui ne sont décomptés que si 40 points au moins ont été obtenus en partie A et B)			
VP.256 - Pourcentage du linéaire de réseau pour lequel le plan des réseaux mentionne l'altimétrie	0 à 15 points sous conditions ⁽³⁾	61,34%	11
VP.257 Localisation et description des ouvrages annexes (relèvement, refoulement, déversoirs d'orage, ...)	oui : 10 points non : 0 point	Oui	10
VP.258 Inventaire mis à jour, au moins chaque année, des équipements électromécaniques existants sur les ouvrages de collecte et de transport des eaux usées (en l'absence de modifications, la mise à jour est considérée comme effectuée)	oui : 10 points non : 0 point	Oui	10
VP.259 - Nombre de branchements de chaque tronçon dans le plan ou l'inventaire des réseaux ⁽⁴⁾	oui : 10 points non : 0 point	Non	0
VP.260 - Localisation des interventions et travaux réalisés (curage curatif, désobstruction, réhabilitation, renouvellement, ...) pour chaque tronçon de réseau	oui : 10 points non : 0 point	Oui	10
VP.261 - Existence et mise en œuvre d'un programme pluriannuel d'inspection et d'auscultation du réseau assorti d'un document de suivi contenant les dates des inspections et les réparations ou travaux qui en résultent	oui : 10 points non : 0 point	Oui	10
VP.262 - Existence et mise en œuvre d'un plan pluriannuel de renouvellement (programme détaillé assorti d'un estimatif portant sur au moins 3 ans)	oui : 10 points non : 0 point	Non	0
TOTAL (indicateur P202.2B)	120	-	91

(1) l'existence de l'inventaire et d'une procédure de mise à jour ainsi qu'une connaissance minimum de 50 % des matériaux et diamètres sont requis pour obtenir les 10 premiers points. Si la connaissance des matériaux et diamètres atteint 60, 70, 80, 90 ou 95%, les points supplémentaires sont respectivement de 1, 2, 3, 4 et 5

(2) l'existence de l'inventaire ainsi qu'une connaissance minimum de 50 % des périodes de pose sont requis pour obtenir les 10 premiers points. Si la connaissance des périodes de pose atteint 60, 70, 80, 90 ou 95%, les points supplémentaires sont respectivement de 1, 2, 3, 4 et 5

(3) Si la connaissance de l'altimétrie atteint 50, 60, 70, 80, 90 ou 95%, les points obtenus sont respectivement de 10, 11, 12, 13, 14 et 15

(4) non pertinent si le service n'a pas la mission de collecte

L'indice de connaissance et de gestion patrimoniale des réseaux du service est 91 pour l'exercice 2021 (91 pour 2020).

3.3. Conformité de la collecte des effluents (P203.3)



(réseau collectant une charge > 2000 EH)

Cet indicateur – de valeur 0 (non-conforme) ou 100 (conforme) pour chaque système de collecte (ensemble de réseaux aboutissant à une même station) – s'obtient auprès des services de la Police de l'Eau.

Un indice de conformité global pour le service est ensuite obtenu en pondérant par l'importance de la charge brute de pollution organique transitant par chaque système.

	Charge brute de pollution transitant par le système de collecte en kg DBO5/j pour l'exercice 2021	Conformité exercice 2020 0 ou 100	Conformité exercice 2021 0 ou 100
Station d'épuration de St Myon	0	100	0
Station d'épuration de Glénat et Bicon	15	100	100
Station d'épuration de Parret	17	100	100
Station d'épuration les Epines - SIAMC 2018	325	100	100

Pour l'exercice 2021, l'indice global de conformité de la collecte des effluents est **100** (100 en 2020).

3.4. Conformité des équipements des stations de traitement des eaux usées (P204.3)



(uniquement pour les STEU d'une capacité > 2000 EH)

Cet indicateur – de valeur 0 (non-conforme) ou 100 (conforme) pour chaque station de traitement des eaux usées d'une capacité > 2000 EH – s'obtient auprès des services de la Police de l'Eau.

Un indice de conformité global pour le service est ensuite obtenu en pondérant par les charges brutes de pollution organique pour le périmètre du système de traitement de chaque station de traitement des eaux usées.

	Charge brute de pollution organique reçue par la station de traitement des eaux usées en kg DBO5/j exercice 2021	Conformité exercice 2020 0 ou 100	Conformité exercice 2021 0 ou 100
Station d'épuration de St Myon	0	100	0
Station d'épuration de Glénat et Bicon	15	100	0
Station d'épuration de Parret	17	100	100
Station d'épuration les Epines - SIAMC 2018	325	100	100

Pour l'exercice 2021, l'indice global de conformité des équipements des STEU est **96** (100 en 2020).

3.5. Conformité de la performance des ouvrages d'épuration (P205.3)



(uniquement pour les STEU d'une capacité > 2000 EH)

Cet indicateur – de valeur 0 (non-conforme) ou 100 (conforme) pour chaque station de traitement des eaux usées d'une capacité > 2000 EH – s'obtient auprès de la Police de l'Eau.

Un indice de conformité global pour le service est ensuite obtenu en pondérant par les charges brutes de pollution organique pour le périmètre du système de traitement de chaque station de traitement des eaux usées.

	Charge brute de pollution organique reçue par la station de traitement des eaux usées en kg DBO5/j exercice 2021	Conformité exercice 2020 0 ou 100	Conformité exercice 2021 0 ou 100
Station d'épuration de St Myon	0	100	0
Station d'épuration de Glénat et Bicon	15	100	0
Station d'épuration de Parret	17	100	100
Station d'épuration les Epines - SIAMC 2018	325	100	100

Pour l'exercice 2021, l'indice global de conformité de la performance des ouvrages d'épuration est 96 (100 en 2020).

3.6. Taux de boues évacuées selon les filières conformes à la réglementation (P206.3)



Une filière d'évacuation des boues d'épuration est dite conforme si elle remplit les deux conditions suivantes :

- le transport des boues est effectué conformément à la réglementation en vigueur,
- la filière de traitement est autorisée ou déclarée selon son type et sa taille.

Station d'épuration de Glénat et Bicon :

Filières mises en oeuvre		tMS
Valorisation agricole	<input type="checkbox"/> Conforme	
	<input type="checkbox"/> Non conforme	
Compostage	<input type="checkbox"/> Conforme	
	<input type="checkbox"/> Non conforme	
Incinération	<input type="checkbox"/> Conforme	
	<input type="checkbox"/> Non conforme	
Evacuation vers une STEU ⁽¹⁾	<input type="checkbox"/> Conforme	
	<input type="checkbox"/> Non conforme	
Autre : ...	<input type="checkbox"/> Conforme	
	<input type="checkbox"/> Non conforme	
<i>Tonnage total de matières sèches évacuées conformes</i>		0,09

Station d'épuration de Parret :

Filières mises en oeuvre		tMS
Valorisation agricole	<input type="checkbox"/> Conforme	
	<input type="checkbox"/> Non conforme	
Compostage	<input type="checkbox"/> Conforme	
	<input type="checkbox"/> Non conforme	
Incinération	<input type="checkbox"/> Conforme	
	<input type="checkbox"/> Non conforme	
Evacuation vers une STEU ⁽¹⁾	<input type="checkbox"/> Conforme	
	<input type="checkbox"/> Non conforme	
Autre : ...	<input type="checkbox"/> Conforme	
	<input type="checkbox"/> Non conforme	
<i>Tonnage total de matières sèches évacuées conformes</i>		—

Station d'épuration les Epines - SIAMC 2018 :

Filières mises en oeuvre		tMS
Valorisation agricole	<input type="checkbox"/> Conforme	
	<input type="checkbox"/> Non conforme	
Compostage	<input type="checkbox"/> Conforme	
	<input type="checkbox"/> Non conforme	
Incinération	<input type="checkbox"/> Conforme	
	<input type="checkbox"/> Non conforme	
Evacuation vers une STEU ⁽¹⁾	<input type="checkbox"/> Conforme	
	<input type="checkbox"/> Non conforme	
Autre : ...	<input type="checkbox"/> Conforme	
	<input type="checkbox"/> Non conforme	
<i>Tonnage total de matières sèches évacuées conformes</i>		108,54

$$\text{taux de boues évacuées selon les filières conformes à la réglementation} = \frac{\text{TMS admis par une filière conforme}}{\text{TMS total évacué par toutes les filières}} * 100$$

Pour l'exercice 2021, le taux de boues évacuées selon les filières conformes à la réglementation est 100% (5,9% en 2020).

4. Financement des investissements

4.1. *Montants financiers*



	Exercice 2020	Exercice 2021
Montants financiers HT des travaux engagés pendant le dernier exercice budgétaire	211 780	0
Montants des subventions en €		
Montants des contributions du budget général en €		

4.2. *Etat de la dette du service*



L'état de la dette au 31 décembre [2021] fait apparaître les valeurs suivantes :

	Exercice 2020	Exercice 2021
Encours de la dette au 31 décembre N (montant restant dû en €)	2 653 378,96	1 871 684,81
Montant remboursé durant l'exercice en €	en capital	781 694,15
	en intérêts	129 316,64

4.3. *Amortissements*



Pour l'exercice 2021, la dotation aux amortissements a été de 328 036 € (_____ € en 2020).

4.4. *Présentation des projets à l'étude en vue d'améliorer la qualité du service à l'usager et les performances environnementales du service et montants prévisionnels des travaux*



Projets à l'étude	Montants prévisionnels en €	Montants prévisionnels de l'année précédente en €

4.5. *Présentation des programmes pluriannuels de travaux adoptés par l'assemblée délibérante au cours du dernier exercice*



Programmes pluriannuels de travaux adoptés	Année prévisionnelle de réalisation	Montants prévisionnels en €

Accusé de réception en préfecture
063-200070753-20221108-DEL120221108214-DE
Date de télétransmission : 17/11/2022
Date de réception préfecture : 17/11/2022

5. Actions de solidarité et de coopération décentralisée dans le domaine de l'eau

5.1. Abandons de créance ou versements à un fonds de solidarité (P207.0)



Cet indicateur a pour objectif de mesurer l'implication sociale du service.

Entrent en ligne de compte :

- les versements effectués par la collectivité au profit d'un fonds créé en application de l'article L261-4 du Code de l'action sociale et des familles (Fonds de Solidarité Logement, par exemple) pour aider les personnes en difficulté,
- les abandons de créance à caractère social, votés au cours de l'année par l'assemblée délibérante de la collectivité (notamment ceux qui sont liés au FSL).

L'année 2021, le service a reçu demandes d'abandon de créance et en a accordé .
 € ont été abandonnés et/ou versés à un fonds de solidarité, soit €/m³ pour l'année 2021 (0 €/m³ en 2020).

5.2. Opérations de coopération décentralisée (cf. L 1115-1-1 du CGCT)



Peuvent être ici listées les opérations mises en place dans le cadre de l'article L1115-1-1 du Code général des collectivités territoriales, lequel ouvre la possibilité aux collectivités locales de conclure des conventions avec des autorités locales étrangères pour mener des actions de coopération ou d'aide au développement.

Bénéficiaire	Montant en €
<input type="text"/>	<input type="text"/>
<input type="text"/>	<input type="text"/>

6. Tableau récapitulatif des indicateurs

		Valeur 2020	Valeur 2021
	Indicateurs descriptifs des services		
D201.0	Estimation du nombre d'habitants desservis par un réseau de collecte des eaux usées, unitaire ou séparatif	8 500	9 000
D202.0	Nombre d'autorisations de déversement d'effluents d'établissements industriels au réseau de collecte des eaux usées	1	1
D203.0	Quantité de boues issues des ouvrages d'épuration [tMS]	72,8	108,6
D204.0	Prix TTC du service au m ³ pour 120 m ³ [€/m ³]	3,3	3,25
	Indicateurs de performance		
P201.1	Taux de desserte par des réseaux de collecte des eaux usées	83,16%	84,62%
P202.2B	Indice de connaissance et de gestion patrimoniale des réseaux de collecte des eaux usées [points]	91	91
P203.3	Conformité de la collecte des effluents aux prescriptions définies en application du décret 94-469 du 3 juin 1994 modifié par le décret du 2 mai 2006	100%	100%
P204.3	Conformité des équipements d'épuration aux prescriptions définies en application du décret 94-469 du 3 juin 1994 modifié par le décret du 2 mai 2006	100%	96%
P205.3	Conformité de la performance des ouvrages d'épuration aux prescriptions définies en application du décret 94-469 du 3 juin 1994 modifié par le décret du 2 mai 2006	100%	96%
P206.3	Taux de boues issues des ouvrages d'épuration évacuées selon des filières conformes à la réglementation	5,9%	100%
P207.0	Montant des abandons de créance ou des versements à un fonds de solidarité [€/m ³]	0	0